Repoblikan'i Madagasikara
Fitiavana – Tanindrazana – Fandrosoana

MINISTERE DE L'INTERIEUR ET DE LA DECENTRALISATION

BUREAU NATIONAL DE GESTION DES RISQUES ET DES CATASTROPHES

DIRECTION GENERALE

Centre d'**E**tudes, de **R**éflexion, de **V**eille et d'**O**rientation
---

POINT DE SITUATION

Forte Tempête Tropicale ALVARO

Bulletin n°02 - 02/01/2024 – 19h00

1. Situation météo

BULLETIN CYCLONIQUE SPECIAL DU 02 JANVIER 2024 A 16 HEURES LOCALES

A 15h locales, ALVARO est centrée dans le District de Fianarantsoa, région MATSIATRA AMBONY. Elle s'est affaiblie notablement. Le vent moyen est estimé à 40 Km/h avec des rafales locales de 50 Km/h près de son centre. Elle poursuit son parcours sur terre vers l'Est, à une vitesse moyenne de 15 Km/h.

Les amas nuageux associés à ce système pourraient encore continuer à engendrer des pluies localement fortes sur les hautes terres centrales et la partie Sud-Est du pays. Le résidu d'ALVARO sera prévu sortir en mer au niveau de la région VATOVAVY ou FITOVINANY dans la nuit prochaine.

✓ **Toutes les alertes cycloniques sont levées.**

Cependant, les usagers maritimes entre Maintirano et Faux Cap ainsi que Faux Cap à Mahanoro sont priés de ne pas s'aventurer en mer car les conditions météorologiques resteront perturbées. Prière de se conformer strictement aux consignes des autorités locales.

PROCHAIN BULLETIN : 03 Janvier 2024 à 10h locales.



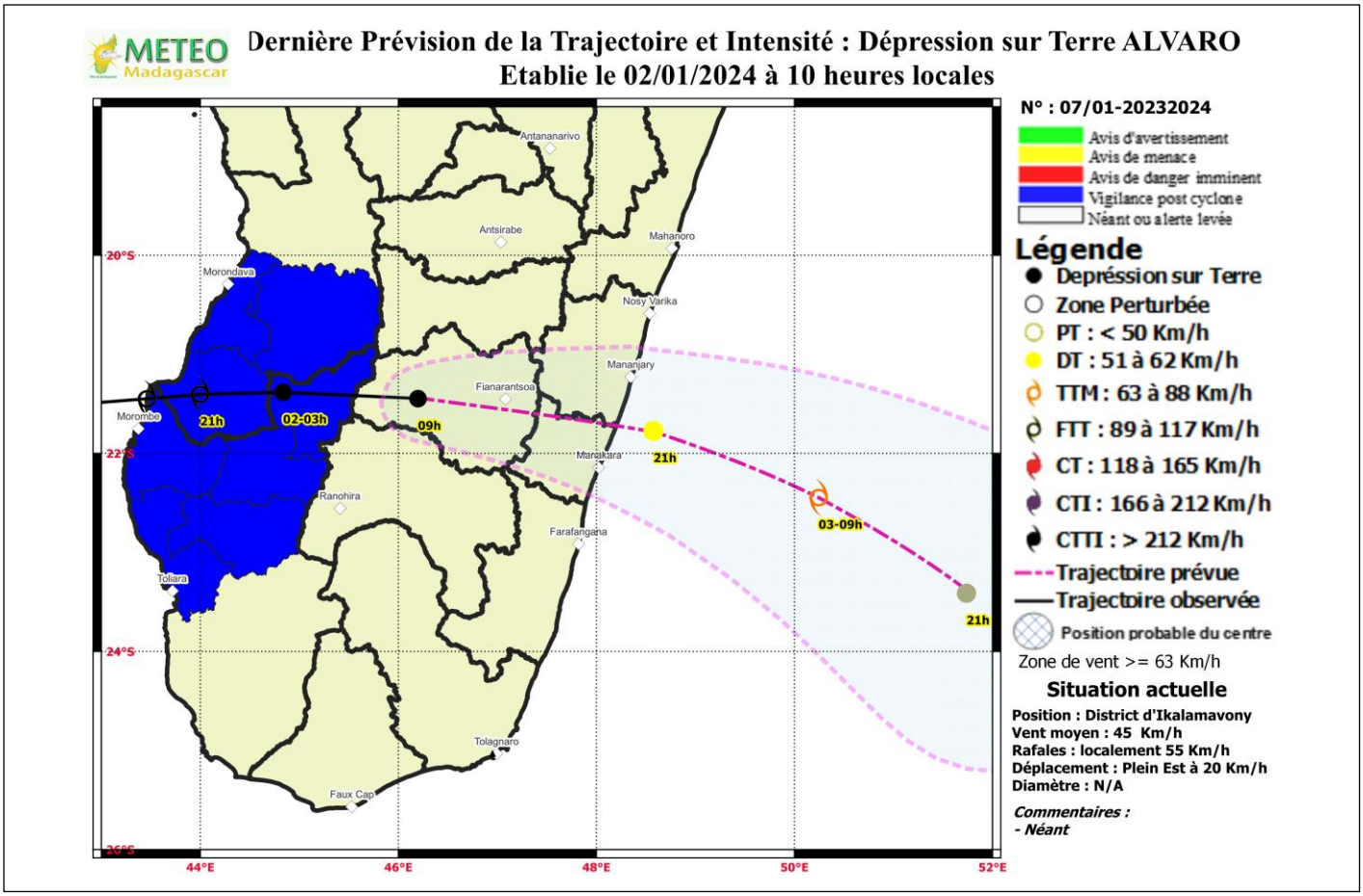

Vigilance forte pluie, vent fort et forte houle en date du 02 Janvier 2024 à 14h00







2. Bilan provisoire des dégâts en date du 02 janvier 2024 à 18h30

2.1. Résumé

- 4543 sinistrés (soit 1017 ménages) ;
- 401 personnes déplacées dans 6 sites (soit 95 ménages déplacés)
- 933 cases d'habitations inondées ;
- 08 cases d'habitations détruites ;
- 06 salles de classe totalement décoiffées ;
- 04 salles partiellement détruites ;
- 200 ha de rizières inondées ;
- 03 / 23 Régions touchées (pour l'instant).

2.2. Bilan détaillé par District

REGION	DISTRICT	Sinistrés (personnes)	Sinistrés (ménages)	Déplacés actuels (personnes)	Déplacés actuels (ménages)	Cases inondées	Cases détruites	Salles totalement décoiffées	Salles partiellement détruites	Rizières inondées (Ha)
ATSIMO ANDREFANA	BEROROHA								2	200
	MOROMBE	421	99	401	95	99		4	2	
Total ATSIMO ANDREFANA		**421**	**99**	**401**	**95**	**99**		**4**	**4**	**200**
MATSIATRA AMBONY	FIANARANTSOA I						2			
Total MATSIATRA AMBONY							**2**			
MENABE	MANJA	4122	918			834	6	2		
	MORONDAVA									
Total MENABE		**4122**	**918**			**834**	**6**	**2**		
TOTAL		**4543**	**1017**	**401**	**95**	**933**	**8**	**6**	**4**	**200**

3. Activités entreprises

3.1. Au niveau central : du 31 décembre 2023 au 02 janvier 2024

- Activation du Centre Opérationnel (CO) du BNGRC depuis le 31 Décembre 2023 ;
- Diffusion des consignes de vigilance se rapportant aux alertes cycloniques (jaune, rouge et bleue) ;
- Intervention de Monsieur le Directeur Général du BNGRC et de Madame le Directeur Général de la Météorologie au Journal Télévisé de la TVM (31 décembre 2023):
    - Mise en situation de la population par rapport à ALVARO : prévision d'intensité, de localisation, de déplacement et de trajectoire, de précipitations, prévision des zones en alerte jaune cyclonique, vigilance par rapport au risque de submersion marine et au risque d'inondation ;
    - Sensibilisation de la population locale sur les mesures à prendre pendant l'alerte jaune cyclonique telles que le renforcement de la toiture, des fenêtres et des portes des maisons, la pré-positionnement en eau potable au niveau des ménages, la sécurisation des documents importants, l'évacuation préventive depuis les zones à risque d'inondation et de glissement de terrain vers les sites d'hébergement, la vérification des sites d'hébergement, … ;
    - Mise en pré-alerte des équipes mobiles d'intervention ;
    - Sensibilisation pour l'activation des Centres Opérationnels au niveau des circonscriptions directement intéressées par l'atterrissage et le passage d'ALVARO ;
    - Sensibilisation pour la mise en communication continue entre le BNGRC et les CRGRC / CDGRC des Régions et Districts concernés par ALVARO.
- Collecte des données sur les dégâts et les activités ;
- Réunion du CRIC (en mode hybride) :02/01/2024 à 16h.

3.2. Au niveau local : du 31 décembre 2023 au 02 janvier 2024

- Réunion de coordination des Comités Régionaux de Gestion des Risques et des Catastrophes (CRGRC) des Régions Atsimo Andrefana, Menabe et Fitovinany ;
- Réunion de coordination du Comité de District de Gestion des Risques et des Catastrophes (CDGRC) de Morombe ;
- Activation des CO au niveau des régions / districts directement intéressés par l'atterrissage du système, notamment ceux des Régions Atsimo Andrefana, Menabe, Fitovinany et celui du District de Morombe ;
- Mise en alerte des autorités locales et de la population par rapport aux alertes cycloniques (jaune, rouge et bleue) et sensibilisation / diffusion de consignes de vigilance par rapport au risque de fortes crues, de glissement de terrain et de submersion marine ;
- Sensibilisation de la population sur les conduites à tenir et les comportements à adopter face à ALVARO (autorités et médias locales) ;
- Mobilisation des scouts pour la sensibilisation de la population des 10 Fokontany de la ville de Morondava qui sont à risque d'inondation ;
- Vérification des sites d'hébergement ;
- CRGRC Atsimo Andrefana :
    - Descente d'une délégation dirigée par Monsieur le Préfet de Toliara à Morombe ce 02 janvier 2024 pour appuyer le CDGRC de Morombe (en collaboration avec PAM et UNICEF) ;
    - Acheminement de vivres et de moyens opérationnels (motopompes, tronçonneuses, …) en cours pour Morombe ;
    - Activité en perspectives : Distribution de repas chaud au niveau des sites d'hébergement à Morombe.
- Evaluation des dégâts et remontée des données correspondantes aux différents comités de GRC et au BNGRC.

4. Activités sectorielles

- Education (DREN et CISCO) :
  - Partage ponctuel des bulletins d'alerte et diffusions intermittentes des informations officielles d'alerte auprès des DREN et des CISCO ;
  - Activation des cellules de crise des DREN et CISCO en avis d'alerte jaune selon le protocole cyclone-inondation du système éducatif ;
  - Rappel de la convention entre le Ministère de l'Education Nationale (MEN) et le BNGRC sur l'utilisation des établissements scolaires comme sites d'hébergement ;
  - Renforcement de la préparation des CISCO concernées par les avis d'alerte (par appels téléphoniques) ;
  - Activité en perspectives : Evaluation des besoins afin de permettre d'estimer les réponses adéquates faces aux dégâts liés aux établissements scolaires. Ceci permettra, par la suite, aux élèves de revenir en classe très prochainement.
- Logistique :
  - Une équipe du Ministère des Travaux Publics est actuellement au Fokontany Mahazengy au PK 416+300 de la RN7 pour évaluer la mise en place d'un pont Bailey suite à l'effondrement de la moitié de la chaussée (emportée par la crue). Il est à remarquer qu'actuellement la RN7 est praticable pour les voitures légères et non pour les poids lourds ;
  - Un vol Tanà – Toliara – Morombe est prévu pour demain 03/01/2024 (les informations sur le vol seront communiquées par le PAM très prochainement).
- Santé :
  - Sensibilisation des équipes locales pour le renforcement des toits des centres de santé et la sécurisation des médicaments (Ministère de la Santé / DVSSER/SURECA)
  - Acheminement de kits ce 02/01/2024 pour Atsimo Andrefana et Menabe (Ministère de la Santé / DVSSER/SURECA)
- Sécurité Alimentaire et Moyen de Subsistance (SAMS)
  - Evaluation sur les moyens d'existence à partir de demain afin de répondre convenablement ;
- TIC GRC :
  - Réunion du sous-groupe drone ce 02/01/2024 : préparation d'un déploiement de l'équipe pour la cartographie des dégâts par drone, zones Ouest: CU Morombe jusqu'à Ambahikily et Antongo, Zones Est : Vohipeno, Farafangana et Vangaindrano.
- Protection
  - Activité en cours : Collecte de données sur les dégâts et les activités ;
  - Activité en perspectives : Une équipe du CRS sera déployée très prochainement.
- Eau, Assainissement et Hygiène (WASH): Pour le District de Morombe :
  - Acheminement de Kits WASH pour les ménages déplacés en sites (seaux, gobelets, water maker, kits de purification d'eau, …);
  - Déploiement d'une équipe à Morombe pour l'évaluation des besoins (points d'eau et eau stagnante) et la coordination du sous cluster (04/01/2024).
- Abris :
  - Réunion du GS Abris (01/01/2024, 02/01/2024) ;
  - Sensibilisation de la population, identification au préalable des sites d'hébergement ;
  - Préparation à l'évaluation des dégâts en termes d'abris (équipe déjà sur terrain) ;
  - Capitalisation et partage des données disponibles ;
  - La Convention avec le Ministère de l'Education Nationale pour l'utilisation des établissements scolaires publics comme sites d'hébergement est en cours.

- Nutrition :
  - Réunion du GS Nutrition (01/01/2024, 02/01/2024) ;
  - Redynamisation des sites communautaires ;
  - Réunion du Task Force « Alimentation du jeune enfant et du nourrisson » prévue demain 03/01/2024 ;
  - Evaluation rapide des besoins des femmes et des jeunes enfants prévue se tenir à partir de demain 03/01/2024.
- Communication :
  - Mobilisation des jeunes volontaires dans 03 Régions (Anosy, Atsimo Andrefana, Menabe) surtout pour Atsimo Andrefana (en collaboration avec UNICEF/SBC) pour la sensibilisation de la population vivant dans les zones à risque ;
  - L'évaluation rapide en communication est en cours de préparation (coordination à faire avec les groupes sectoriels) : évaluation de l'efficacité de la méthode utilisée pour son amélioration dans le futur ;
  - SMS broadcasting envoyés depuis hier pour les 03 Régions susmentionnées (en collaboration avec Airtel Madagascar).